



IOF 國際定向提示符號

(2018 版本更新重點)

教練版



由 2004 版本出版至今，IOF 再度推出更新內容(2018 年版)本以適應現今定向運動的需要，有見及此，總會訓練委員會在此整理了有關更新介紹重點資料，以讓各教練在講解或製作教材時得悉相關區別和影響。全面內容請參閱官方版本：<https://orienteering.sport/iof/rules/control-descriptions/>

此外，這裏亦有一個附有更新重點的官方版本，對了解更全面的更新內容非常值得參考：

<http://www.deeside-orienteeing-club.org.uk/resources/IOF%20Descriptions%202018%20changes%20highlighted.pdf>

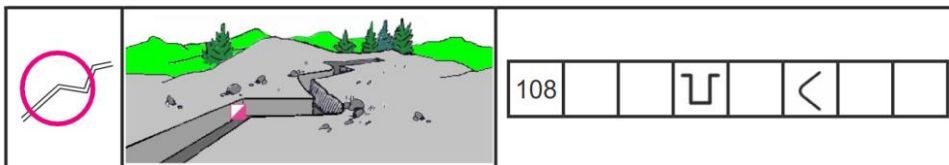
以下為 **2018 年版本主要更新內容**：

- 1) 可按需要額外增加一行以顯示從「發圖點」到「起點(三角形定向標誌)」的距離。

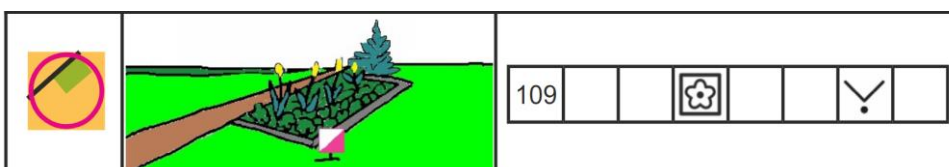
IOF Event Example				
M45 M50 W21				
5	7.6 km	210 m		
----- 150 m -----		→	△	
▷		/ \	Y	
1	101	⋯	<	
2	212	↖ ●	1	○

- 2) 新增兩個位於 D 行的提示符號：






U 「坑道 Trench」 (2.10)



☼ 「禁區、花圃 Out of Bounds Area」 (5.23)







3) 轉彎處 Bend 由以往 G 行移至「F 行」。

1	101				
2	212			1	

4) 刪除於 H 行「電視或無線電台 Radio or TV control」(12.3)提示符號。

Column H - Other information

Ref.	Symbol	Name	Description
12.1		First aid post	Control site where First aid is available.
12.2		Refreshment point	Control site where Refreshments are available.
12.3		Radio or TV control	Location of a Radio or TV control.
12.4		Control check	Manned control site where the control card is checked.

5) 提示符號名稱和解釋說明與 ISOM 2017 地圖圖例用語盡量保持一致。

6) 提示符號重新編號以讓添加和刪除提示符號。

7) 在全文中進行了一些細微更改，以便進一步清楚解釋特定符號的使用情況。